





LEGENDA

	R4	Area a rischio molto elevato Sono possibili la perdita di vite umane e lesioni gravi alle persone, danni gravi agli edifici, alle infrastrutture e al patrimonio ambientale, la distruzione di attività socioeconomiche.
	R3	Area a rischio elevato Sono possibili problemi per l'incolumità delle persone, danni funzionali agli edifici e alle infrastrutture con conseguente inagibilità degli stessi, la interruzione di funzionalità delle attività socioeconomiche e danni rilevanti al patrimonio ambientale.
	R2	Area a rischio medio Sono possibili danni minori agli edifici, alle infrastrutture e al patrimonio ambientale che non pregiudicano l'incolumità del personale, l'agibilità degli edifici e la funzionalità delle attività economiche.
	R1	Area a rischio moderato I danni sociali, economici e al patrimonio ambientale sono marginali.

Direttrice Idrografica dell'Appennino Meridionale
 Autorità di Bacino Nazionale dei Fiumi Liri-Garigliano e Volturno,
 Regione Abruzzo, Regione Basilicata, Regione Calabria, Regione Campania,
 Regione Lazio, Regione Molise, Regione Puglia



**PIANO DI GESTIONE
 DEL RISCHIO DI ALLUVIONI**
 (Direttiva 2007/60/CE, D.Lgs. 49/2010 D.Lgs. 219/2010)

Codice elaborato	01_00_00_11R,
Mappa del rischio da inondazione ed erosione costiera	TAV. 11R,
Area Costiera Bacino Liri Garigliano e Volturno	Litorale Domitio
Scala	1 : 5.000

